

# 浙江省无人机产业技术联盟

浙无盟【2018】3号

## 关于联合国世界地理信息大会 地理信息智能体验区无人机展览展示的通知

各位会员单位、无人机研发制造等相关企业：

联合国世界地理信息大会将于2018年11月19日至21日在浙江德清国际会议中心举行。经世界地理信息大会德清县筹备工作领导小组委托，现由浙江省无人机产业技术联盟面向国内外无人机企业征集组织联合国世界地理信息大会地理信息智能体验区无人机展览展示。现将有关事项通知如下：

### 一、大会简介

大会由联合国主办，中华人民共和国自然资源部和中国浙江省人民政府共同承办。大会将围绕“同绘空间蓝图，共建美好世界”主题，邀请联合国成员国政府、地理信息相关领域国际组织、学术界、产业界等各方广泛参与，会议规模约1000人，其中外国代表800人左右。大会全会议程为期3天（11月19日至21日），总体活动为期一周（11月19日至23日），包括展览、全球及区域会议、研讨会、技术边会等。

大会议程包括全球及区域会议、研讨会、技术边会，技术与应用展览、地理信息智能体验园、地理信息科技馆。地理信息智能体验园

定位于大会唯一户外展示区域，打造落地应用场景，集中展示先进的、智能的、动态的、可体验的各类无人技术，是其它展馆的补充和提升。体验园分为智慧出行、智慧城市、智慧环境、智能装备四区。其中，智能装备区集中展示各类无人机及其挂载设备、通航小飞机以及其他相关高科技人工智能设备。以艺术装置的形式进行展示。

## 二、展示时间

2018年11月19日至23日

## 三、展示地点

湖州市德清县地理信息小镇·地理信息智能体验园·智能装备区

## 四、展示内容

展示内容包括实物样机区、视频展示区、互动体验区。实体样机包括各类行业应用无人机、各种无人机任务载荷挂载设备等；视频展示区为无人机各行业应用视频；互动体验区为无人机DIY拆卸组装体验等。

## 五、参展流程

1、请有意向参展单位于10月19日前将拟展产品的相关信息(包括展示方案、视频、展品实物照片、机型型号和中英文性能说明等)发送至联盟秘书处邮箱 [zjuava@163.com](mailto:zjuava@163.com)。

2、联盟组织业内专家对征集的参展商及其展品评估筛选，由联盟推荐入围参展。

3、经组委会审核认可后，参展展位生效。

## 六、其他事项

1、大会为入围参展企业免费提供户外展区展位。展台展板、运输搭建配套及宣传推广等费用自理。

2、参展企业展位由大会秘书处统筹安排。

3、展台搭建、展出产品、展会安全和展会活动等必须符合国家法律法规和主办方的各项规定和要求。

4、参展企业自行配置中英文解说人员，并接受大会组委会统一培训和安排。

5、地理信息智能体验园·智能装备区为户外展示，参展企业注意做好设备安全保护工作。

6、未尽事宜，另行通知。

7、联系人：董 华 13738109752      张文涛 17302523946

李建华 13805746970

附件：

1、关于邀请浙江省无人机产业技术联盟参与联合国地理信息大会地理信息智能体验区无人机展览展示有关事项的函

2、地理信息体验园简介

浙江省无人机产业技术联盟

2018年9月19日



附件 1:

## 世界地理信息大会德清县筹备工作领导小组办公室

### 关于邀请浙江省无人机产业技术联盟参与联合国 世界地理信息大会地理信息智能体验区 无人机展览展示有关事项的函

浙江省无人机产业技术联盟:

由联合国主办, 中华人民共和国自然资源部和中国浙江省人民政府共同承办的联合国世界地理信息大会将于 2018 年 11 月 19 日至 21 日在浙江德清举行。大会将围绕“同绘空间蓝图, 共建美好世界”这一主题, 邀请联合国成员国政府、联合国有关机构、地理信息相关领域国际组织、学术界、产业界等各方代表广泛参与, 会议正式代表约 1200 人, 其中外国代表 800 人左右。大会还将邀请中国政府领导、联合国重要官员、相关国家政府首脑等出席。大会全会议程为期 3 天(11 月 19 日至 21 日), 总体活动为期一周(11 月 18 日至 24 日), 包括展览、全球及区域会议、研讨会、技术边会, 技术与应用展览、地理信息智能体验区、地理信息科技馆。

浙江省无人机产业技术联盟在无人机行业领域有丰富的会员资源, 在策划组织、统筹协调无人机展示方面有丰富的办展经验。为更好地在联合国地理信息大会期间展示各类无人机及其挂载设备, 邀请浙江省无人机产业技术联盟在无人机行业领域开展征集、策划及展示等相关工作。

世界地理信息大会德清县筹备工作领导小组办公室

2018 年 9 月 18 日

领导小组办公室





Conference Introduce

大会概况

联合国世界地理信息大会将于2018年11月19日至21日在浙江德清国际会议中心举行。大会由联合国主办，中华人民共和国自然资源部和中国浙江省人民政府共同承办。大会将围绕“同绘空间蓝图，共建美好世界”这一主题，邀请联合国成员国政府、地理信息相关领域国际组织、学术界、产业界等各方广泛参与，会议规模约1000人，其中外国代表800人左右。大会全会议程为期3天（11月19日至21日），总体活动为期一周（11月19日至23日）。

主办：联合国

承办：中华人民共和国自然资源部，浙江省人民政府

联合国世界地理信息大会指导委员会主任：



刘振民  
联合国副秘书长  
(经济社会事务)



库热西·买合苏提  
自然资源部副部长、  
党组成员



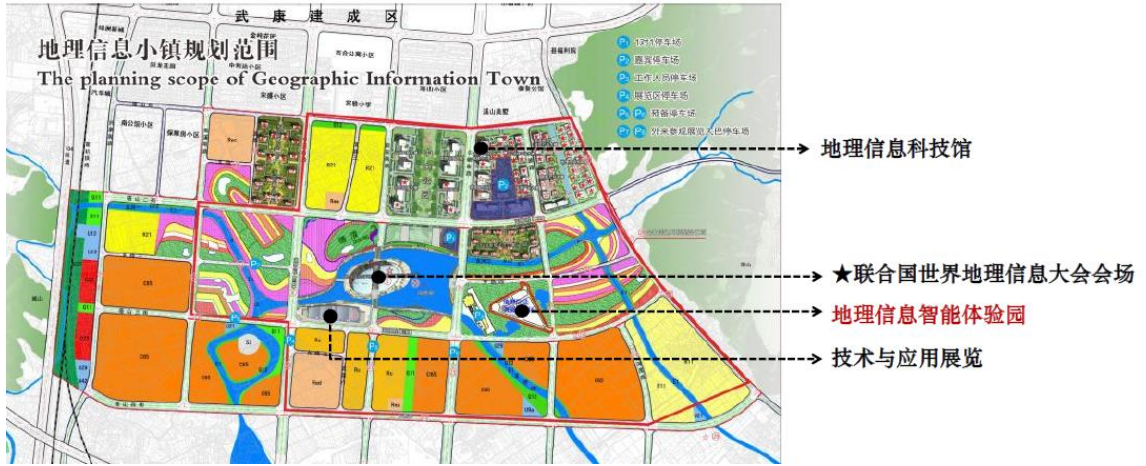
袁家军  
浙江省人民政府省长



Conference Introduce

大会概况

大会议程包括全球及区域会议、研讨会、技术边会，技术与应用展览、**地理信息智能体验园**、地理信息科技馆等，布局如下：



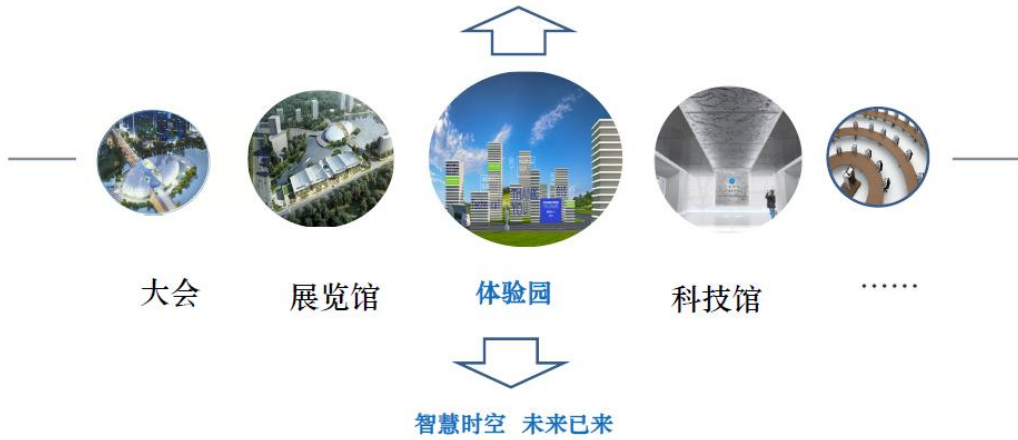
Project orientation

体验园定位

大会唯一户外展示区域，打造落地应用场景，

集中展示先进的、智能的、动态的、可体验的各类无人技术

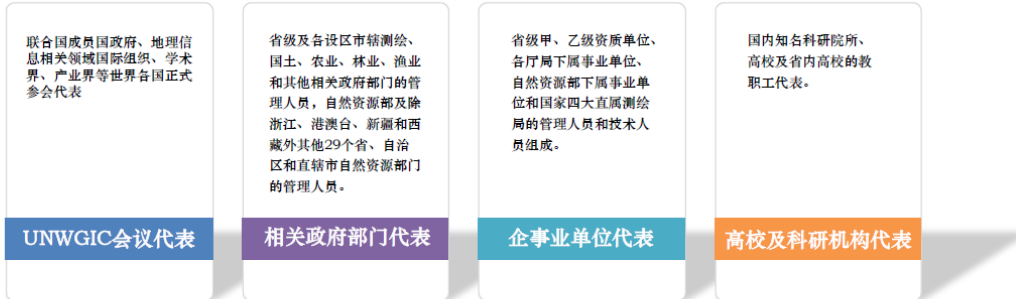
是其它展馆的补充和提升



## 体验园目标受众



体验园目标受众包括世界各国的正式参会代表、各省市政府部门代表、企事业单位代表以及高校及科研机构代表等：



## 总体规划



## 地理信息智能体验区简介

地理信息智能体验区总体规划面积为200亩，突出地理信息技术让生活更美好的主题，以“智慧出行、智慧城市、智慧环境、智能装备”等为展区，进行一次集中式、场景式、沉浸式地理信息应用体验展示，展现先进的、智能的、动态的、可体验的各类无人化先进技术与装备，打造一个科技感足、未来感强、生态感浓的地理信息智能体验区。规划在德清国际展览中心（曲园南路与城山街十字路口）至地理信息智能体验区入口（石溪街）开通一条无人驾驶汽车体验路线，车型包括无人驾驶SUV和无人驾驶公交大巴；在体验区内集中展示无人驾驶汽车、无人物流车、无人巡逻机器人、无人清扫车、无人便利店、兜售机器人、无人船、机器人鱼等技术及产品。

